Přeložka/ochrana kabelu CETIN

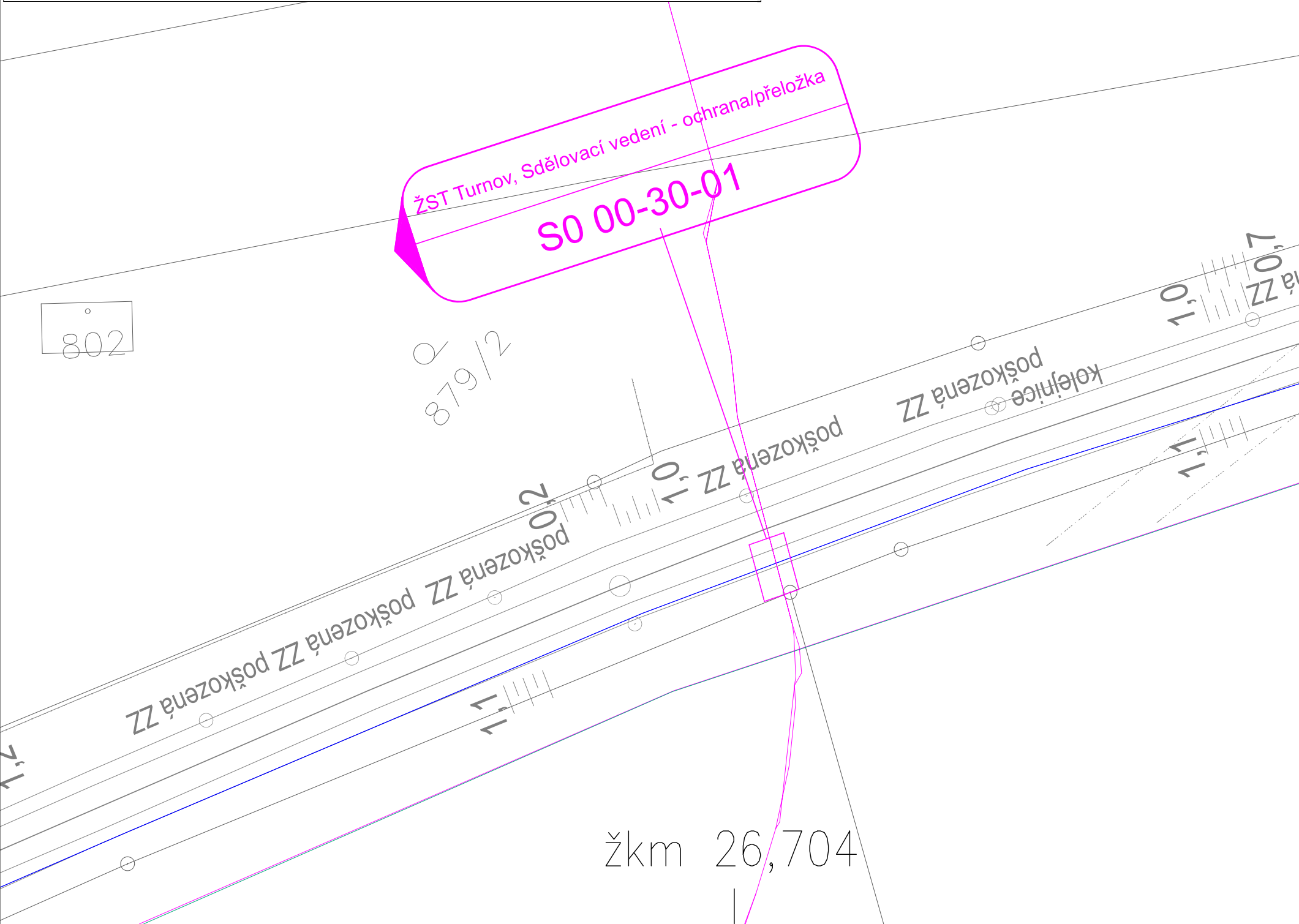
ŽST Turnov, Sdělovací vedení - ochrana/přeložka
S0 00-30-01
802
879/2
poškozená ZZ
poškozená ZZ
poškozená ZZ
poškozená ZZ
poškozená ZZ
kolejnice
0,2
1,0
1,0
0,7
1,1
1,1
1,2
žkm 26,704

┄┄┄┄ Přeložka/ochrana kabelu CETIN

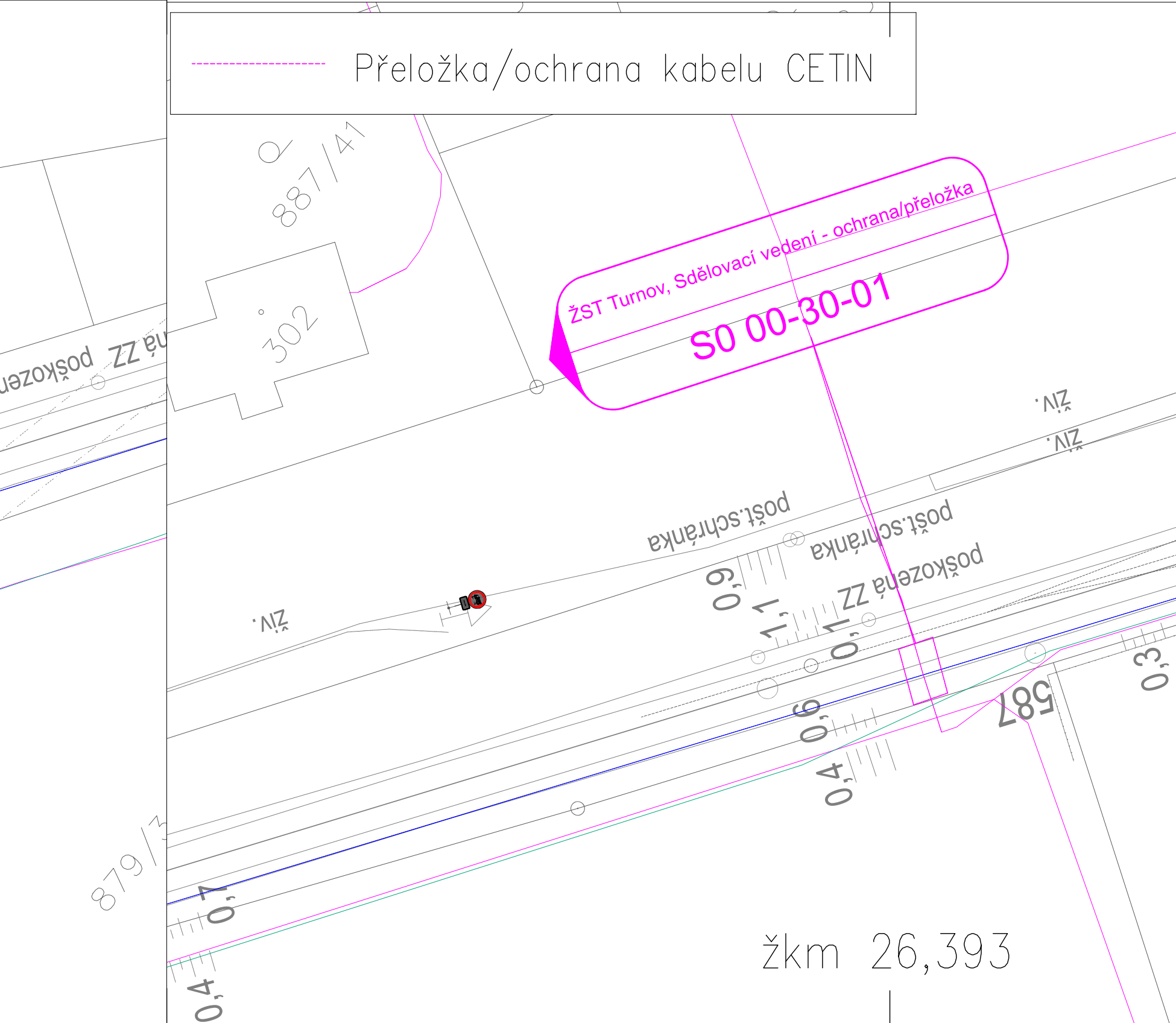
887/41
302
ŽST Turnov, Sdělovací vedení - ochrana/přeložka
S0 00-30-01
poškozená ZZ
živ.
živ.
živ.
pošt.schránka
pošt.schránka
poškozená ZZ
0,9
1,1
0,1
0,6
0,4
0,3
587
879/3
0,7
0,4
žkm 26,393

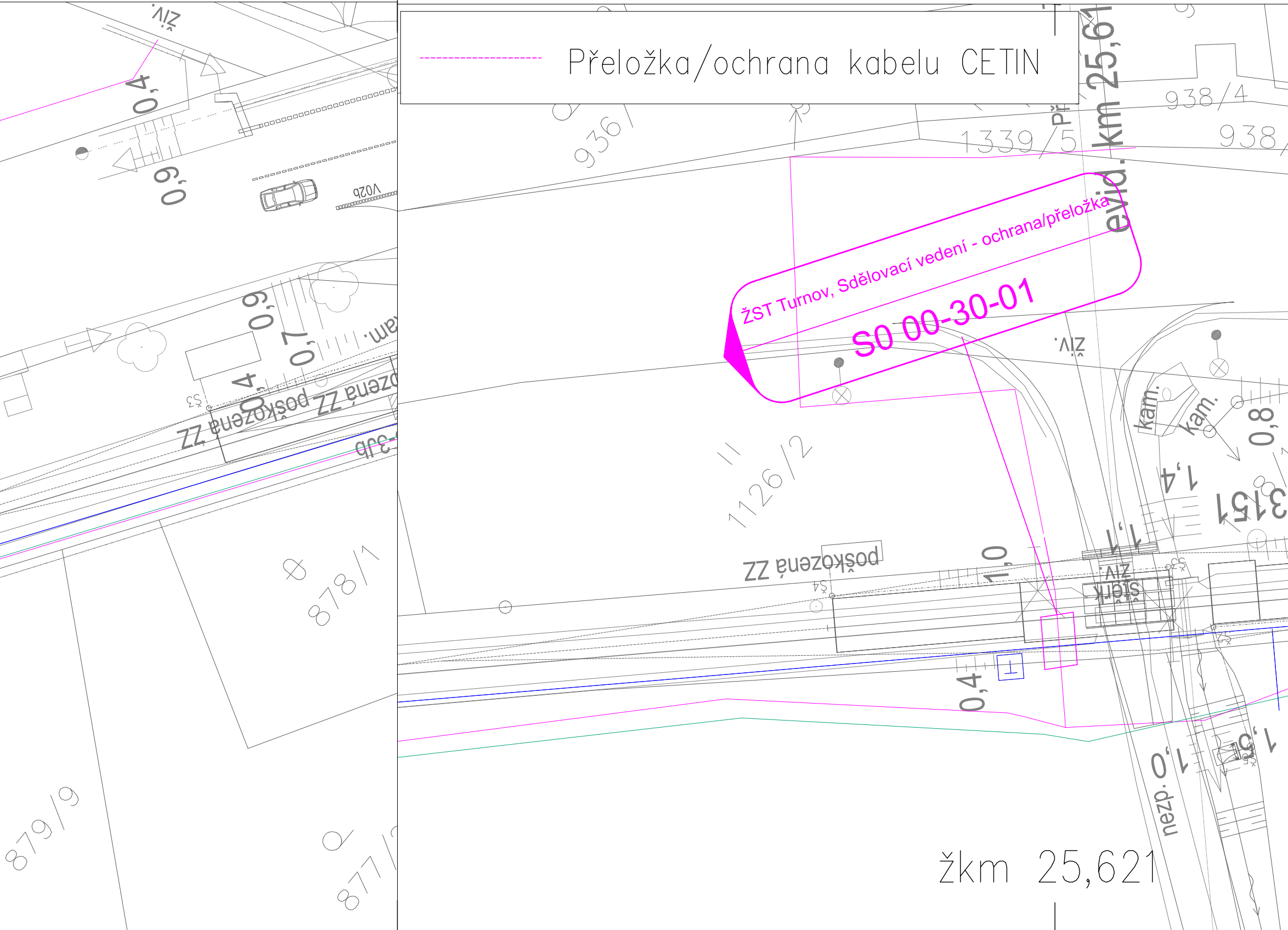

Přeložka/ochrana kabelu CETIN

ŽST Turnov, Sdělovací vedení - ochrana/přeložka
S0 00-30-01
evid. km 25,61
žkm 25,621
1339/5
938/4
938
936
1126/2
878/1
879/9
877/
poškozená ZZ
živ.
kam.
štěrk
nezp.
3151
V02b
Š3
Š4
0,4
0,6
0,9
0,7
1,0
1,1
1,4
0,8
1,5

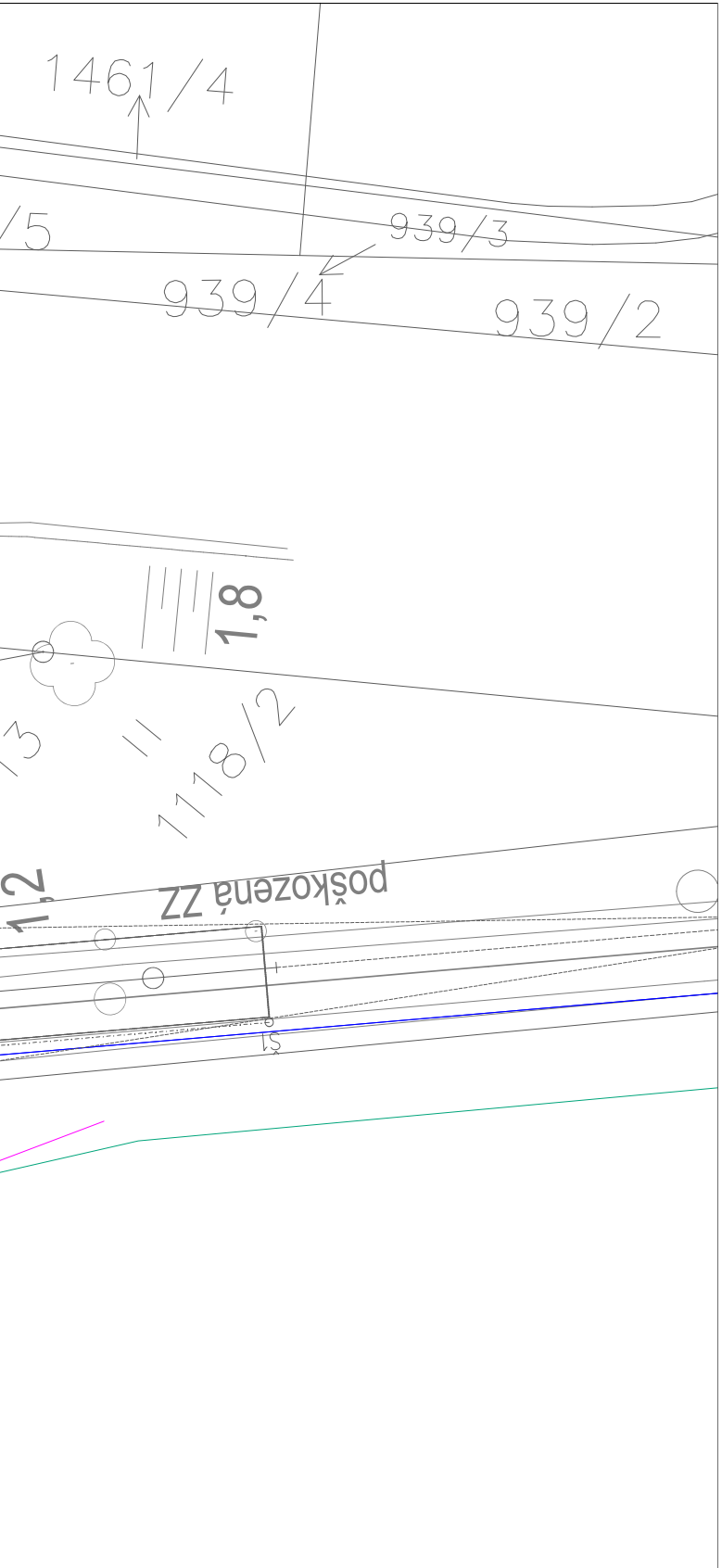
1461/4
/5
939/3
939/4
939/2
1,8
1118/2
poškozená ZZ
12
3

Ministerstvo dopravy
Státní fond dopravní infrastruktury

Jiná ověření:

Paré:

Orientační schéma:

Razítko oprávněné osoby:

Podpis: Datum:

Revize:	Datum:	Popis:	Kontroloval:
-	-	-	-
-	-	-	-
-	-	-	-
000	30.11.2022	Dokumentace pro územní řízení k čistopisu	David Lipčák

Stavebník/Investor: **Správa železnic, státní organizace**
Adresa: Dlážděná 1003/7, 110 00 Praha 1
Zástupce investora: Stavební správa západ
Adresa: Sokolovská 1995/278, 190 00 Praha 9

SPRÁVA ŽELEZNIC

Zhotovitel díla: **PROJEKT servis spol. s r.o.**
Adresa: U Elektry 830/2b, 198 00 Praha 9
Kontakt: T: +420 281 090 860
E: firma@projekt-servis.cz

PROJEKT servis

Zhotovitel objektu: **STOSMOL s r.o.**
Adresa: U Cukrovaru 509/4, 400 07 Ústí nad Labem
Kontakt: T: +420 725 881 543
E: info@stosmol.cz

Stosmol

Hlavní projektant (HIP): Ing. Martin Koudelka
Specialista: Ondřej Taclík

Název stavby/akce: **Rekonstrukce žst. Turnov**
Označení investora: S631700077
Označení zhotovitele: ZAK-2021-13
Název části: Ostatní inženýrské objekty
Označení části: D.2.1.5
Název objektu/dílčí části: **Sdělovací vedení - ochrana/přeložka vedení CETIN**
Označení objektu/komplexu: **SO 00-30-01**
Název přílohy: Situace žkm 25,6-26,7
Název dílčí části přílohy: -
Číslo přílohy: **2. 004**
Odpovědný projektant: Ing. Jiří štolba Štolba
Zpracovatel přílohy: Oldřich Fárek Fárek
Měřítko: 1:500
Formáty: 7xA4
Stupeň dokumentace: **DUR**
Kraj: Liberecký
Katastrální území: viz textová část
TUDU: 105110
Smluvní datum zpracování: **30.11.2022**

Označení investora:										Stupeň dokumentace:					Část:						Objekt:									Podobjekt:			Příloha:						Revize:			
S	6	3	1	7	0	0	0	7	7	_	D	U	R	X	_	D	2	1	5	_	S	O	0	0	3	0	0	1	X	_	X	X	_	2	_	0	0	4	_	0	0	0

[Prostor pro další informace]